







Пути движения транспортных средств к местам разгрузки/погрузки
и рекомендуемые пути передвижения детей по территории
ГОКУ «Санаторная школа-интернат №4»



- | | | | |
|---|--|---|---|
|  | пешеходный переход |  | место погрузки / разгрузки транспортных средств |
|  | искусственная неровность |  | Въезд/выезд грузовых транспортных средств и школьного автобуса |
|  | путь передвижения детей по территории ОУ |  | движение грузовых транспортных средств, школьного автобуса по территории ОУ |

I. План-схемы.

План-схема района расположения ГОКУ «Санаторная школа-интернат №4»,
пути движения транспортных средств и детей



Схема организации дорожного движения в непосредственной близости от
 ГОКУ «Санаторная школа-интернат №4» с размещением соответствующих
 технических средств, маршруты движения детей и расположение
 парковочных мест



- движение транспорта
- движение детей из (в) ОУ
- территория школы
- пешеходный переход
- остановка автобуса
- остановка троллейбуса
- искусственная неровность
- трамвайные пути

Маршруты движения организованных групп детей от ГОКУ «Санаторная школа-интернат №4» к стадиону, парку или к спортивно-оздоровительному комплексу

